



Infonieve

Estado del Camino

Observaciones

MARTES 09 DE AGOSTO

Actualización 08:53 hrs.

Temperatura: 8° C

Clima: Soleado

DISPONIBLES: Paseos en telesilla Refugio desde las 10:00 hrs a las 15:30 hrs. **Compra Directa en Boleterías de Plaza Tata**

DISPONIBLE: Ticket Randonee sólo una subida para andarivel Otto y andarivel Refugio

La apertura de pistas y andariveles está sujeta a las condiciones de nieve, viento y clima en general

Información importante:

-

[Productos y descripciones de invierno acá](#)

-

[Freeride y Backcountry acá](#)

-

[Revisa el mapa de pistas acá](#)

Estado del camino:

Tránsito:
Normal

Porte de cadenas:
Obligatorio

Uso de cadenas:
Regulado por carabineros

Horarios de subida y bajada Horarios operación

El horario de funcionamiento es de 9:00 hrs, cuando parte el primer andarivel. Luego comienza progresivamente a funcionar el resto de los Andariveles que pueden operar según las condiciones climáticas del momento.

El cierre comienza a las 16:00 hrs desde la parte superior hasta las zonas intermedias y bajas.

Horarios de subida/bajada

INFORMACIÓN IMPORTANTE DE SUBIDA HASTA NUEVO AVISO

HORARIOS ESTRICTOS DE SUBIDA Y BAJADA DESDE TENENCIA LAS TRANCAS

- SUBIDA DESDE LAS 8:00 AM HASTA LAS 13:59 HRS.

-

BAJADA DESDE LAS 14:00 A LAS 19.00 HRS.

PORTE Y USO DE CADENAS OBLIGATORIO PARA TODO TIPO DE VEHÍCULO

Horarios pueden sufrir modificaciones productos de las condiciones climáticas del momento.

*Información oficial de la autoridad. [Revisa acá](#)

*Disclosure: Las condiciones climáticas como visibilidad, viento, lluvia y tipo de nevada pueden cambiar drásticamente, en pocos minutos, y no quedar reflejadas, en un cierto intervalo, en este reporte. [Más acá.](#)

Nieve



Nieve acumulada: **"409 cm zona Novicios"**



Nieve Caída en Las Ultimas 24 Horas: **"0 cm"**



Calidad de la nieve: **"Polvo/Powder"**



Velocidad del viento: **Zona alta sobre 20 Km/hrs. aprox**

Estado de Pistas

Dificultad:



Principiante



Intermedio



Avanzado



Experto

Estado:



Abierto



Cerrado

"Novicio"

Dificultad:
Estado:

"Carpintero"

Dificultad:
Estado:

"Bosque Nevado"

Dificultad:
Estado:



"Zorrito"

Dificultad:
Estado:



"Cascada"

Dificultad:
Estado:



"Tres Marías Bosque"

Dificultad: 
Estado: 



"Golf"

Dificultad: 
Estado: 



"Benno"

Dificultad: 
Estado: 



"Burro"

Dificultad: 
Estado: 



"Águila"

Dificultad: 
Estado: 



"Estadio Slalom"

Dificultad: 
Estado: 



"Embudo"

Dificultad: 
Estado: 



"Chueco"

Dificultad: 
Estado: 



"Tobogán"

Dificultad: 
Estado: 



"Tres Marías Bajas"

Dificultad: 
Estado: 



"Huemul"

Dificultad: 
Estado: 



"Pillín"

Dificultad: 
Estado: 



"Pillín I"

Dificultad: 
Estado: 



"Hondonada"

Dificultad: 
Estado: 



"Fresco"

Dificultad: 
Estado: 

"Vertiente"



Dificultad: 
Estado: 

"Tres Marías Altas"


Dificultad: 
Estado: 

Andariveles

Estado:

-  Abierto
-  Cerrado


"Cascada 1"

Estado: 


"Tata"

Estado: 


"Iglú"

Estado: 

"Otto"

Estado: 

"Novicio"

Estado: 

"Novato"

Estado: 

"Wenche"

Estado: 

"Enlace"

Estado: 

"Nono"

Estado: 

"Mirador"

Estado: 

"Cornisa"

Estado: ●

**"Duende
Valle
Hermoso"**

Estado: ●

**"Magic
Carpet"**

Estado: ●

"Refugio"

Estado: ●

"Cascada 2"

Estado: ●